

Anden etape af trægangsti

Der bliver nu taget hul på anden etape af trægangstien omkring Hulemosesøen. Trægangstien bliver bygget for at forbedre adgangsforholdene, så man fremover kan gå tørskoet rundt om søen.

Trægangstien kan ligeledes benyttes af kørestole, gangbesværede og barnevogne.

Udvalgte steder placeres gangbroer og platforme, til ophold og lystfiskeri. Der er sat nye bænke langs stierne. Det er målet, at den nye trægangsti skal skabe et mere varieret oplevelsesforløb.

Arbejdet med at anlægge trægangstien er delt op i flere etaper. Anden etape er markeret med en rød ring på kortet.

Arbejdet med anden etape starter op i oktober måned. I denne periode kan der naturligvis forekomme støj. Stien rundt om søen vil ikke være afspærret men det kan være mere besværligt at komme rundt.



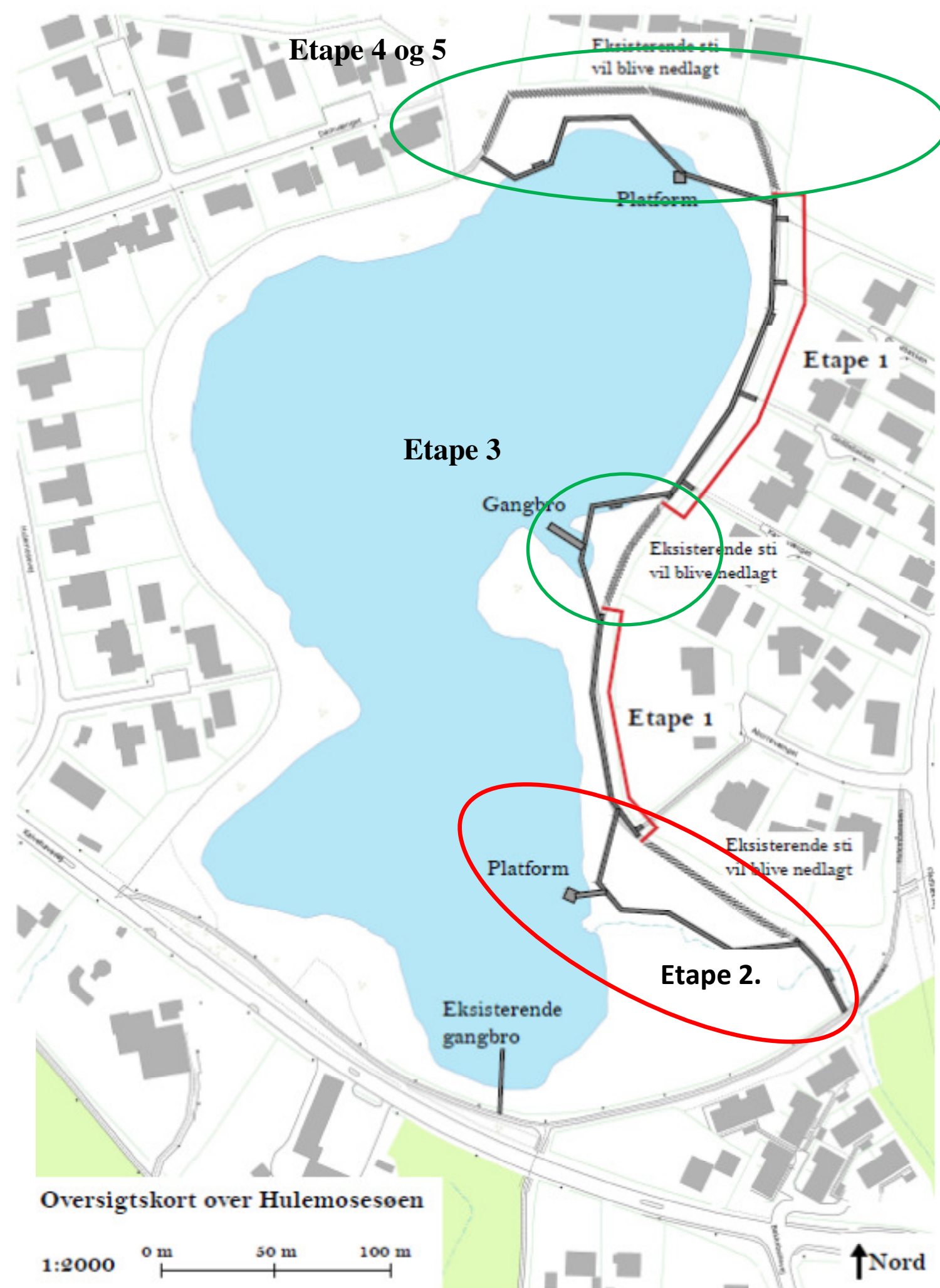
Ved spørgsmål kan der tages kontakt til:

Trafik og Park

Jette Stauner

Telefon: 55 36 24 95

Mail: jsta@vordingborg.dk





Nymarksvej
Hasselvænget
Nyraad Hovedgade

Nyraad Skovstræde
Dalvænget

Privat græsning
5 Paddesøer
Sandfang
Åbning af vandløb
Skovrejsning

Kærmindevej
Hjortevænget
Dalsstrøget
Krovej
Ulvestien
Bæverstien

Damvænget
Hilmoservej

Græsningslaug
Skovrejsning
Skovrejsning

Mårvænget
Skellet
Hærestien
Egernevej
Kirsebærplantagen

Agertøften
Vintersbølle Skovvej

Vandparkering
Sørestauring
Handicapfiskeplads
Nyt vandløb uden om sø
Gangbro
Fiskepassage
Passageløsning
FOA-ambassadører
Naturformidling

Ørredbakken
Geddebakken
Karpevænget

Bakkedraget
Kløften
Ildervænget
Rævebakken

Rekreativt område
Hundelufter område
Stier

Ny bro

Fladbækvej
Hjortholmsvej

Alevænget
Kalvehavevej

Regnvandssøer
Samarbejde m. forsyningen

Vintersbølle overdrev
5 paddesøer

Bakkeboldvej

Olsbjergvej

Vintersbølle



Markvildtsprojektet- et projekt om frivillig vildtforvaltning

Udmøntning af dele af forvaltningsplanerne for hare og agerhøns



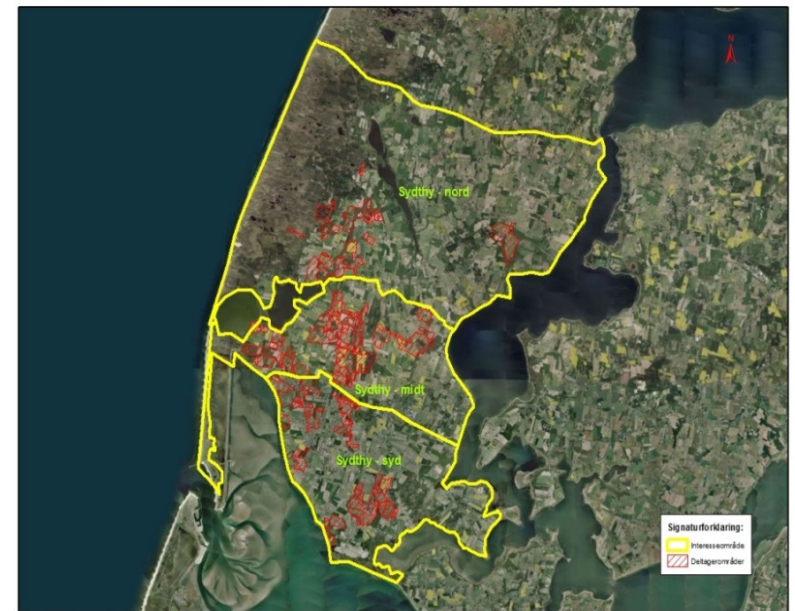
Baggrund for projektet

- Hare og agerhøns er gået tilbage siden 50'erne. Det skyldtes primært, at levestederne i agerlandet er forsvundet i takt med effektivisering af landbruget.
- Jægerforbundet gerne være med til at skabe **flere levesteder for markvildtet** – både til de jagtbare og de ikke jagtbare arter.
- I markvildtsprojektet understøttes de frivilliges indsats af ansatte i Jægerforbundet.
- Indsatsen udføres i lokale **markvildtslav**, der forvalter markvildtet efter en adaptiv forvaltningstilgang.



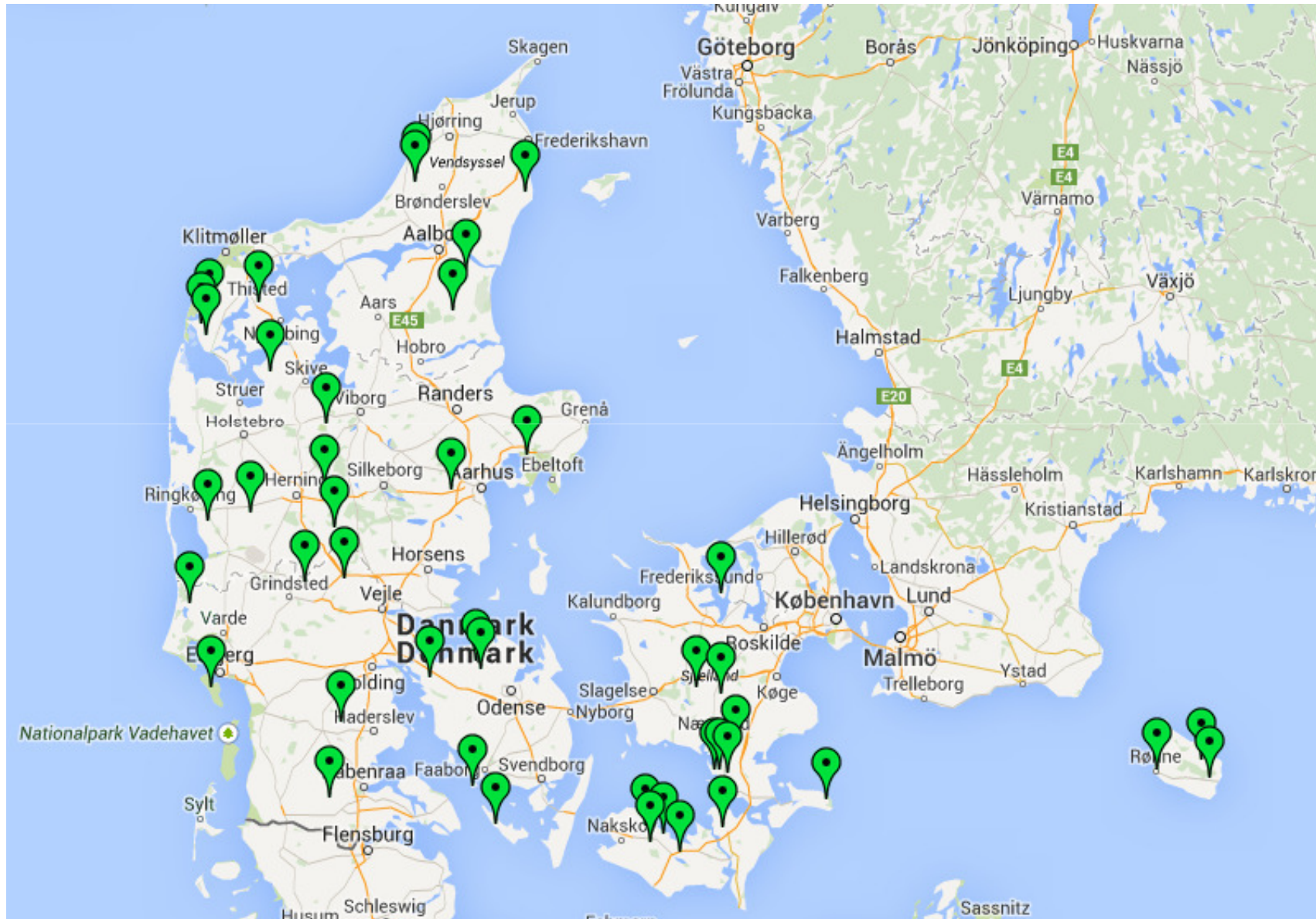
Hvad er et markvildtslav?

- Et frivilligt samarbejde mellem lodsejere på tværs af skel.
- Der arbejdes i et interesseområde på. 1.000-1.500 ha.
- Hvert lav har en fast markvildtsrådgiver (DJ) tilknyttet som ressourceperson
- Markvildtslavet har en lokal organisation og kommunikation.
- Lavet tæller harer og agerhøns to gang årligt.
- Der indsamles data til effektmåling på arealerne.
- Der udarbejdes en årlig plan for lavets arbejde



Tre lav i Thy der er "groet sammen"

Geografisk fordeling af lav



Kortet findes på www.markvildt.dk hvor alt information om projektet er samlet



**Lavet tæller vildtet 2
gange årligt**



**Agerhøns tælles med
stående hund**

Harer lyses om natten




Hvem er med?

- Lavene består af lodsejere der ofte er landmænd og til dels jægere. Nogen gange begge dele.
- Landmændene råder over den jord, der er deres levevej. Samtidig udgør jorden levesteder for markvildtet. Derfor er landmænd vores primære "kunde" i projektet.
- Dertil kommer jægere, biavlere, ornitologer og så videre der gerne vil være med lokalt.

På nationalt plan følges projektet af en national markvildtgruppe med repræsentanter fra:

- Danmarks Naturfredningsforening
- DOF
- Friluftsrådet
- Landbrug og Fødevarer
- Dyrenes Beskyttelse
- Naturstyrelsen.





Status i tal pr. 1. december 2014

- **51 markvildtslav** (flere undervejs)
- **153.000 ha.** samlet interesseområde: (det område inden for hvilken vi potentielt arbejder)
- **46.700 ha.** samlet deltagerområde: (det faktiske areal lodsejerne lader indgå). Svarer til ca. 915 ha pr lav lige nu. Dette kan øges ved at få flere lodsejere med i lav inden for interesseområderne.
- **350 personer** samlet antal deltagere.
- Der er udarbejdet **marknaturplaner for 20 lav**



Er markvildtslav = mere biodiversitet?

Fokus på at skabe levesteder for agerhøns og hare. Levestederne skal give føde, lysåbne arealer og redebiotop/skjul. Derfor registrerer vi udviklingen i forskellige naturelementer, der findes i det åbne land. Vi dokumenterer effekten af arbejdet i lavene.



ØKOLOGISK RUM OG BIODIVERSITET I DET ÅBNE LAND

Stenbunker – Veterantræer – Vibelavninger – Urtestriber – Ormegårde







Motivering af frivillige er vigtigt i projektet



ERFA-møder og markvandring giver lavdeltagerne mulighed for inspiration og gode snakke



Hvorfor er Jægerforbundet den rette organisation til at køre projektet?

- Har stor erfaring i arbejdet med frivillige kræfter
- Vi har en organisation, der kan bakke op om projektet
- Vi har faglig viden om emnet
- Vi er ikke myndighed

www.markvildt.dk



A photograph of a vast green field, likely a crop field, under a clear blue sky. In the background, a line of trees with white blossoms stands against the horizon. The text "Tak for opmærksomheden!" is overlaid in the center of the image.

Tak for opmærksomheden!

Vordingborg Naturfond
Peter Ferdinand

Forslag til ændring af Vordingborg Naturfond

Vordingborg Naturfond har nu eksisteret omkring to år, og det er på sin plads at gøre status. Bestyrelsen foreslår derfor at der gennemføres følgende organisatoriske og politiske ændringer:

1. Det foreslås at bestyrelsen udvides så alle foreninger og organisationer i Vordingborg Kommune, der kan gå ind for formålet med fonden, kan blive medlemmer (medlemmer kan være grønne organisationer, idræts organisationer, grundejer foreninger mm.)
2. Der indkaldes et årligt repræsentantskabsmøde som godkender regnskabet, som vælger en bestyrelse og som fastlægger aktivisterne i det kommende år.
3. Det er fremover nødvendigt med en mere fokuseret indsats mht. indsamlingen af midler til naturområderne. Hvis indsamlingen af midler til naturprojekter skal blive mere produktiv er to ting nødvendige
 - a. Indsamling til konkrete naturprojekter (f.eks. genoprettelse af Borre Sø)
 - b. Indsamling af midler i forbindelse med arrangementer og involvering af lokale virksomheder, som får muligheder for at støtte et naturprojekt.
4. Det er nødvendigt at få afklaret Naturfondens fundats, så bidragsydere kan få skattefordel af at støtte fonden.

Baggrunden for forslaget

Vordingborg Naturfond blev oprettet for omkring to år siden efter en debat i Vordingborg Miljøråd. Bestyrelsen kom til at bestå af repræsentanter fra lokalafdelingerne af Dansk Landbrug, Dansk Skovbrug, Dansk Ornitologisk Forening og Dansk Naturfredningsforening. Formand og igangsætter var Henrik Dahl fra DOF. Siden december 2013 har formanden været Peter Ferdinand fra DN.

De primære formål og indsatsområder for Vordingborg Naturfond er (uddrag af Naturfondens vedtægter):

”Foreningen er almennyttig og har til formål at leje eller erhverve naturområder i Vordingborg Kommune til gavn for naturen og for borgerne i kommunen. Det gøres ved at indsamle midler til køb, til vedligeholdelse eller til leje af naturområder med det formål at forbedre naturområderne.

- a) alene eller i samarbejde med andre at erhverve eller leje områder, der er eller kan gøres til gode naturlokaliteter med høj biodiversitet og med særlig fokus på sjældne og truede arter, eller i øvrigt sikre sig begrænsede rettigheder over sådanne ejendomme.*
- b) etablere nye naturområder der kan forbedre vandmiljø, beskytte grundvand og reducere klimagassers (kuldioxid og metan) udledning*
- c) ved eksemplariske foranstaltninger og på anden måde sikre de under pkt. a nævnte ejendommers karakter af lokaliteter af høj naturkvalitet.*
- d) formidling på de under pkt. a nævnte ejendomme til naturinteresserede på en måde, der skaber oplevelse og indsigt i naturen og fortæller om foreningens arbejde.*
- e) at yde økonomisk bistand til foranstaltninger, der sikrer, at naturlokaliteter bevares eller skabes til gavn for natur med høj biodiversitet, eller på anden vis bidrager til tiltag af betydning for naturen i Vordingborg kommune.*
- f) rådgive naturplanlæggere eller andre i forbindelse med tiltag i naturområder.”*

For at opfylde dette og igangsætte aktivisterne anmodede Naturfonden om økonomisk støtte for bl.a. Vordingborg Kommune. Kommunen bevilgede ca. 175.000 kr til opstarten. Ca. 128.000 kr er brugt til udvikling og trykning af foldere, plakater og naturkort. Det resterende på 48 464,46 kr står stadig på vores konto.

Vordingborg Naturfond blev lanceret ved et offentligt møde på Rosenfeldt Gods i maj 2014. På mødet talte formanden for Landbrugskommissionen Jørn Jespersen om behovet for at oprette lokale naturfonde og lykønskede Vordingborg med arbejdet.

Vordingborg Naturfond fik assistance af flere personer fra Danmarks Naturfredningsforening og Dansk Ornitologisk Forening. Det lykkedes med stor hjælp fra gruppen at få placeret indsamlingsbøsser i 38 forretninger, cafeer og organisationer.

Erfaringerne fra vores indsamling i 2014 har ikke levet op til vores forventninger. Vi har ikke formået at indsamle mere end 4038 kr i alt. Så der er et stort behov for at revurdere vores muligheder fremover.

Bestyrelsen stiller derfor en række forslag af organisatorisk og praktisk art, som angivet i de fire foranstående punkter .