

# Status på VP projekter

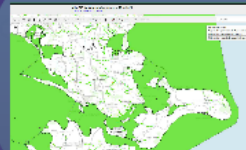


# Status på VP projekter



# Vandområdeplan 2015-2021

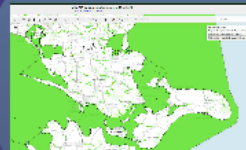
- 1 Kvælstofsvådområder (kystvande)
- 2 Vandløbsprojekter (vandområder)
- 3 Minivådområder (kystvande)



[http://miljoegis.mim.dk/spatialmap?  
profile=vandrammedirektiv2-bek-2019](http://miljoegis.mim.dk/spatialmap?profile=vandrammedirektiv2-bek-2019)

# Vandområdeplan 2015-2021

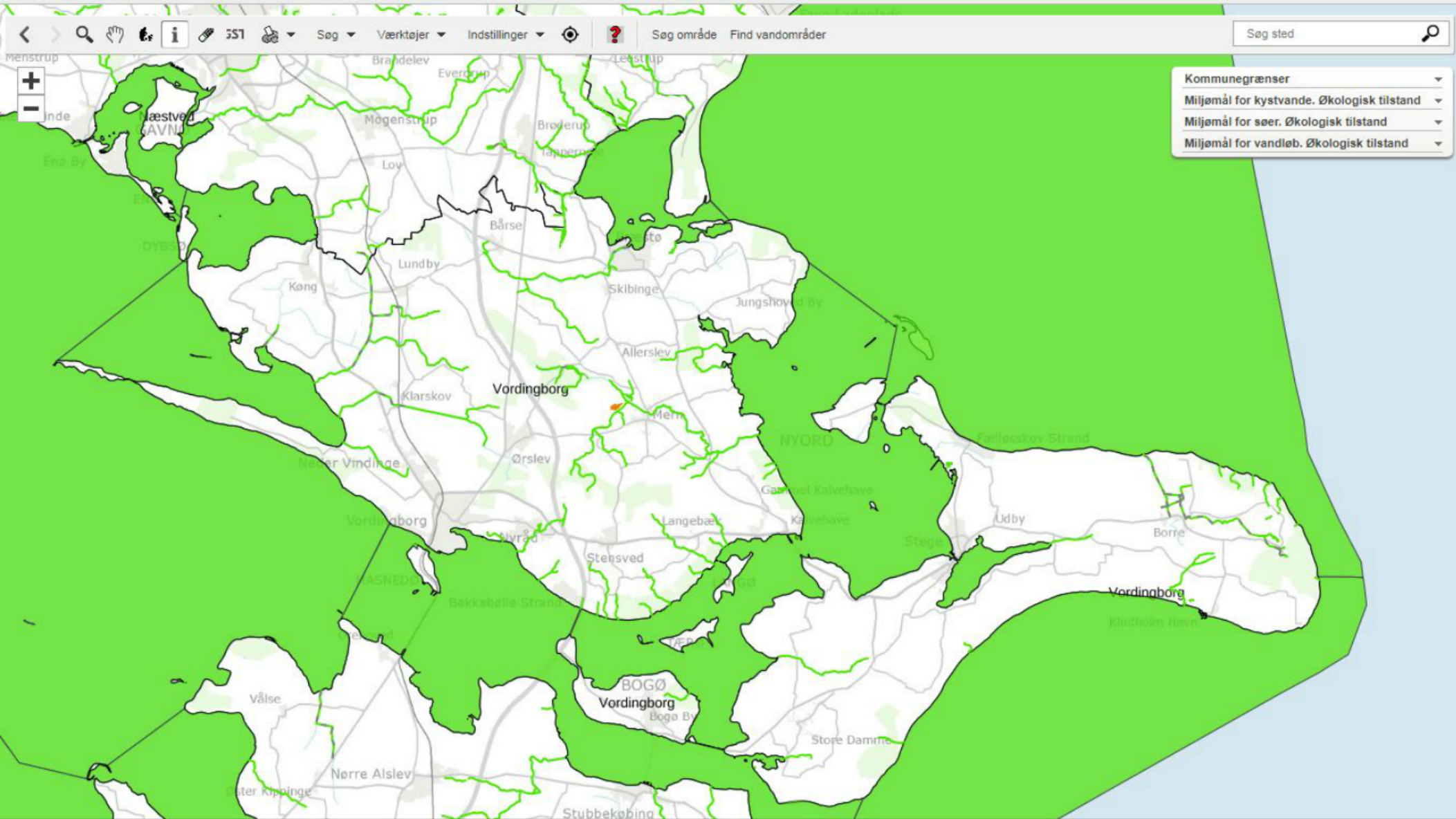
- 1 Kvælstofsvådområder (kystvande)
- 2 Vandløbsprojekter (vandområder)
- 3 Minivådområder (kystvande)



[http://miljoegis.mim.dk/spatialmap?  
profile=vandrammedirektiv2-bek-2019](http://miljoegis.mim.dk/spatialmap?profile=vandrammedirektiv2-bek-2019)

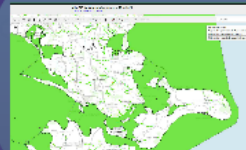
# MiljøGIS for Vandområdeplanerne 2015-2021.

[Download WMS WFS Kontakt](#)



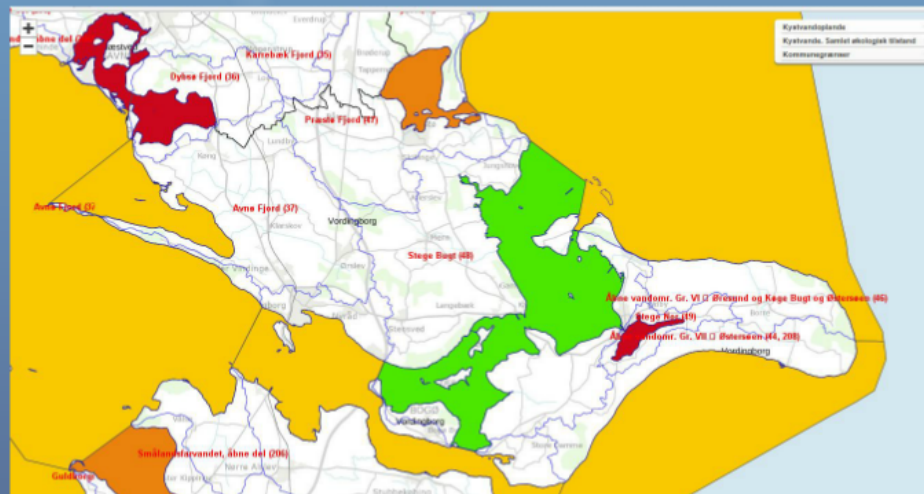
# Vandområdeplan 2015-2021

- 1 Kvælstofsvådområder (kystvande)
- 2 Vandløbsprojekter (vandområder)
- 3 Minivådområder (kystvande)




[http://miljoegis.mim.dk/spatialmap?  
profile=vandrammedirektiv2-bek-2019](http://miljoegis.mim.dk/spatialmap?profile=vandrammedirektiv2-bek-2019)

# 1 Kvælstofsvådområder



## Bellevue Enge

**Formål:** at forbedre tilstanden i Præsto Fjord  
**Størrelse:** 11,2 Ha  
**N-reduktion:** 8 ton N/år  
**Vandløb:** Skvatten  
**Realiseret:** 1 juni 2019



## Holmeegaards Enge

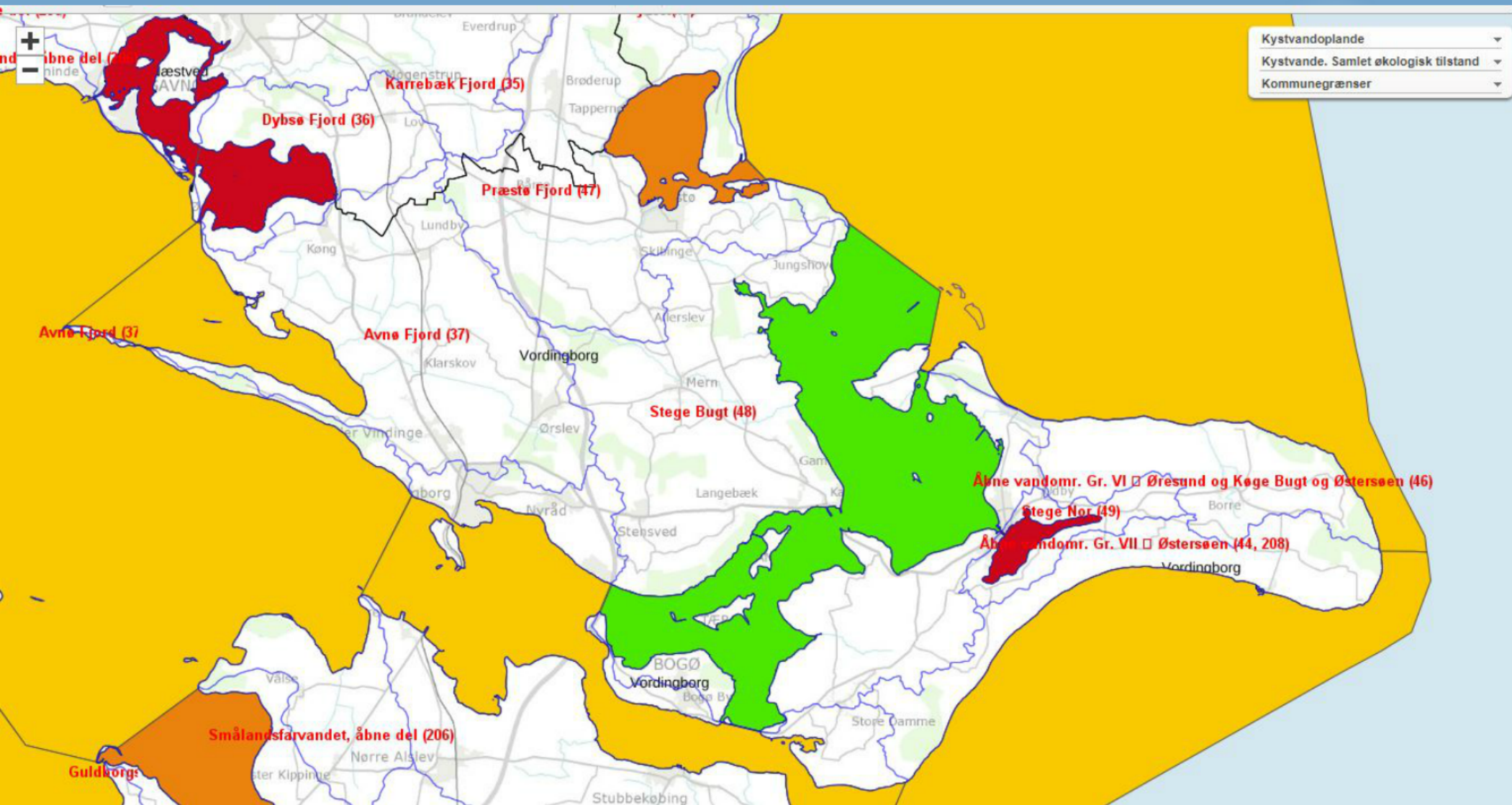
**Formål:** at forbedre tilstanden i Præsto Fjord  
**Størrelse:** 8,4 Ha  
**N-reduktion:** 0,75 ton N/år  
**Vandløb:** Skvatten  
**Alverner:** godkendelse og derpå anlæg



## Sværborg Mose

**Formål:** at forbedre tilstanden af Aune Fjord og småkølefløvsområdet øst for det  
**Størrelse:** Forundersøgt: 161 Ha  
**N-reduktion:** 17,54 ton N/år  
**Vandløb:** Øger og Sværborg-Svinninge vandløb  
**Forundersøgt færdig:** maj 2019







# Bellevue Enge

**Formål:** at forbedre tilstanden i Præstø Fjord

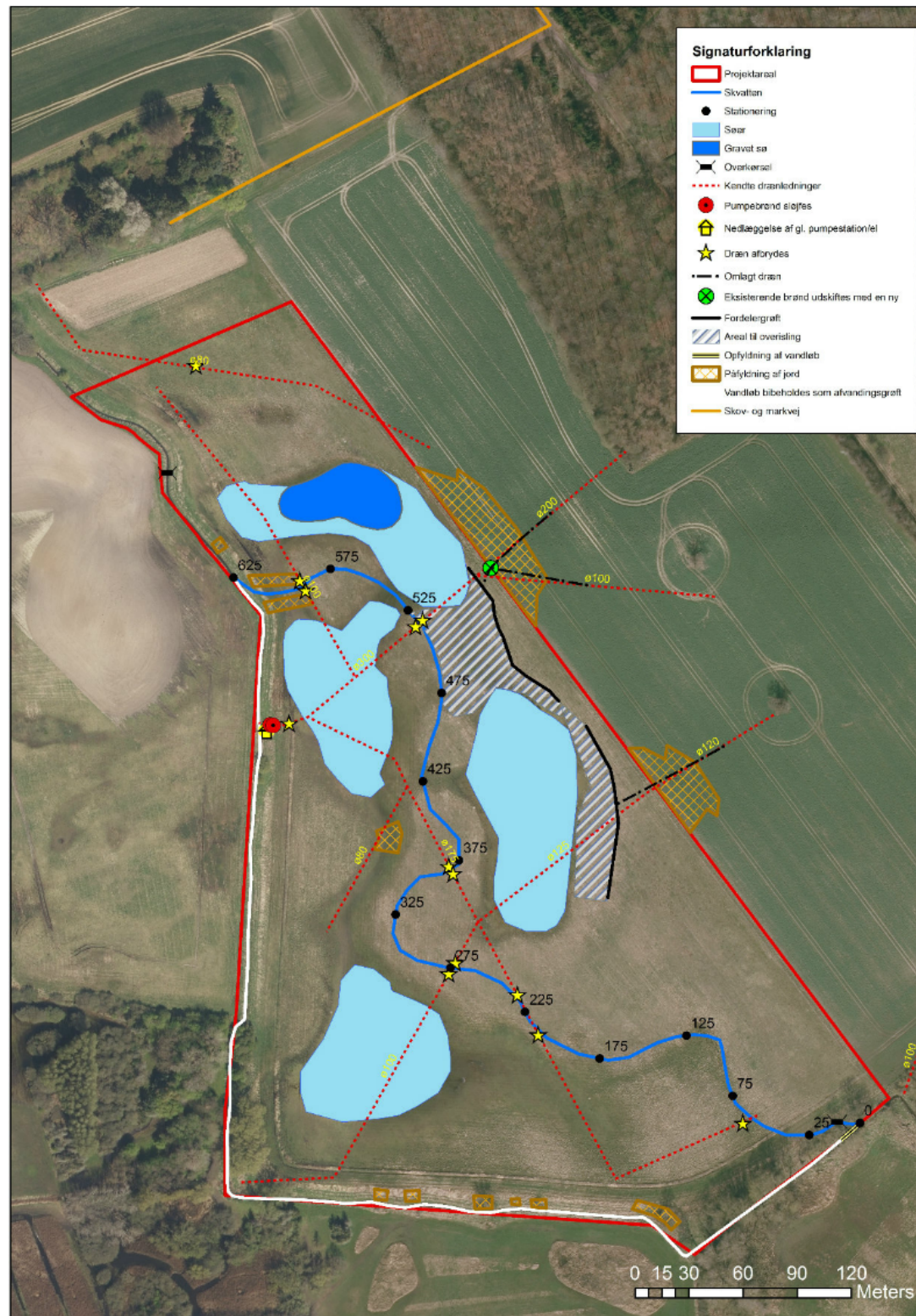
**Størrelse:** 11,2 Ha


**N-reduktion:** 1 ton N/år

**Vandløb:** Skvatten

Realiseret i juni 2019















# Holmegaards Enge

**Formål:** at forbedre tilstanden i Præstø Fjord

**Størrelse:** 8,4 Ha

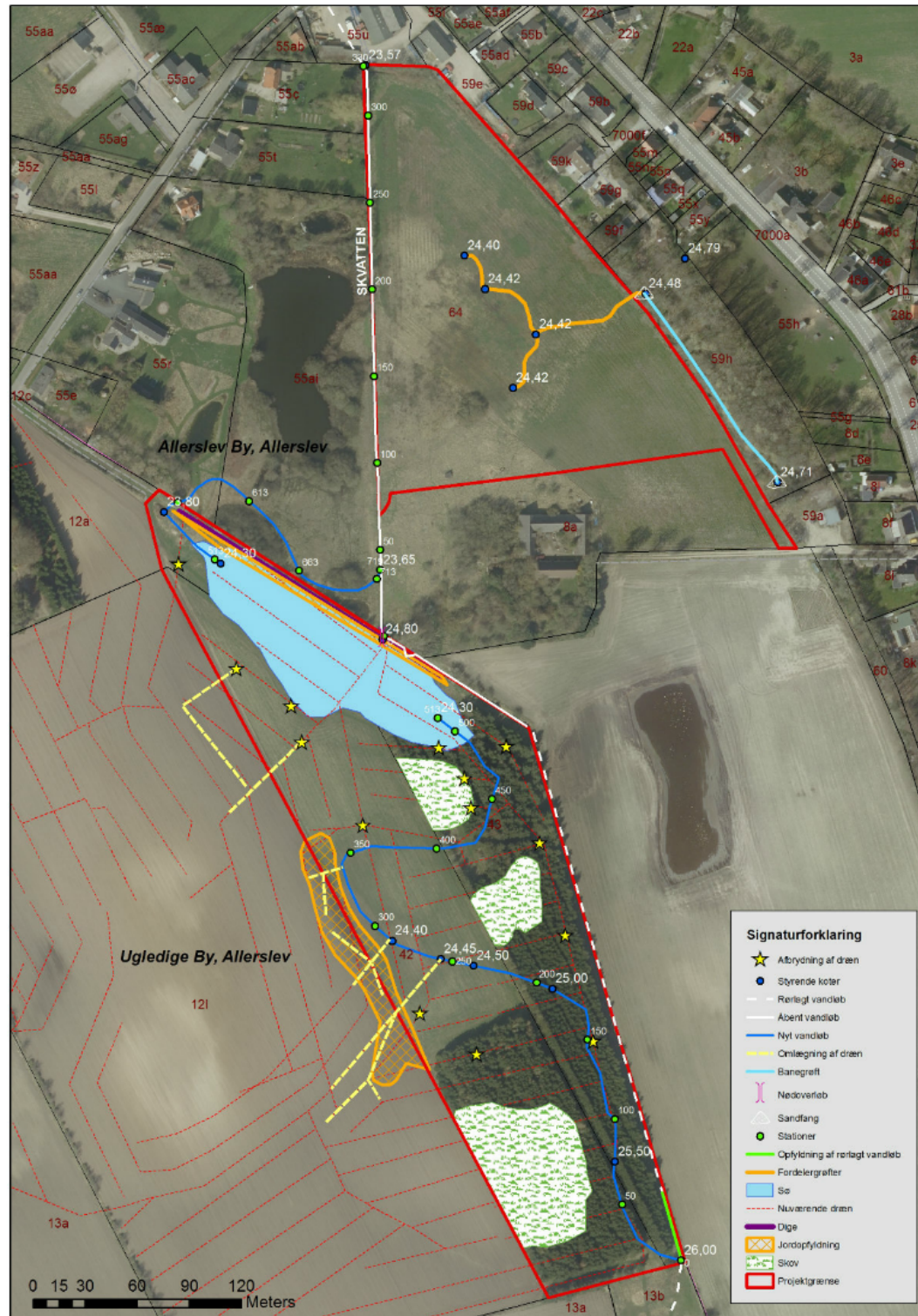
**N-reduktion:** 0,75 ton N/år

**Vandløb:** Skvatten

Afventer godkendelse og derpå anlæg







# Sværdborg Mose

**Formål:** at forbedre tilstanden af Avnø Fjord og smålandsfarvandet åben del

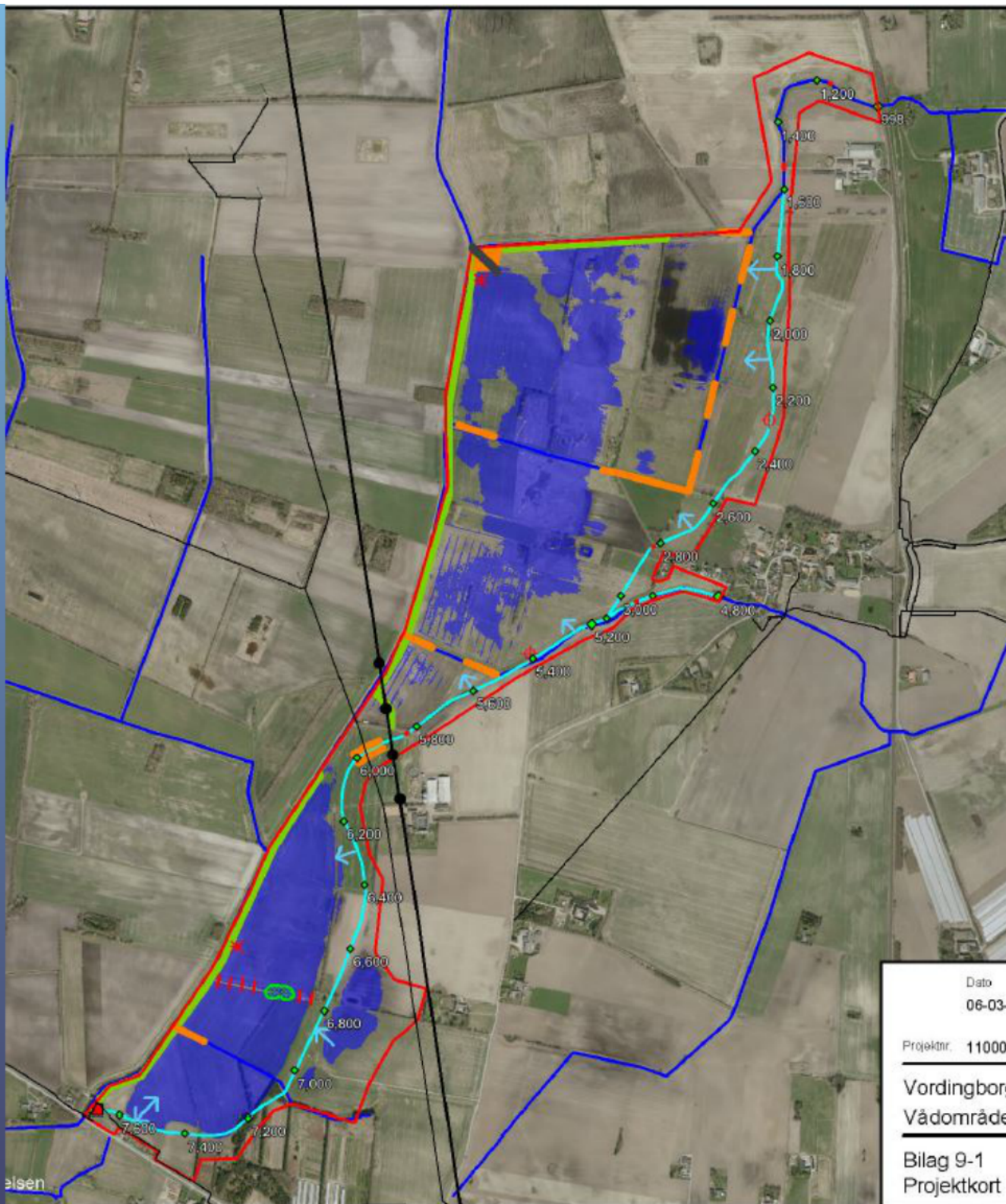
**Størrelse:** Forundersøgt 181 Ha

**N-reduktion:** 17,54 ton N/år

**Vandløb:** Øager og Sværdborg-Svinninge vandløb

Forundersøgt færdig maj 2019





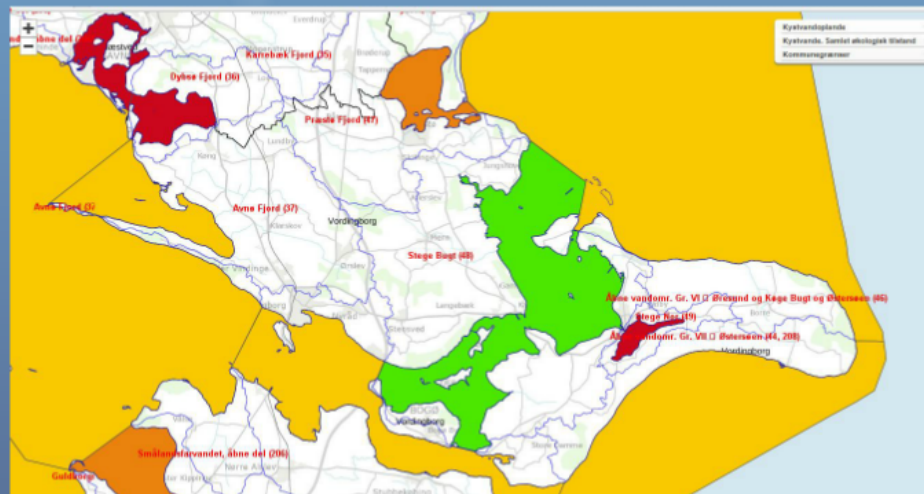
Dato  
06-03-

Projektnr. 11000

Vordingborg  
Vådområde


Bilag 9-1  
Projektkort

# 1 Kvælstofsvådområder



## Bellevue Enge

**Formål:** at forbedre tilstanden i Præste Fjord  
**Størrelse:** 11,2 Ha  
**N-reduktion:** 8 ton N/år  
**Vandløb:** Skvatten  
**Realiseret:** 1 juni 2019



## Holmegaards Enge

**Formål:** at forbedre tilstanden i Præste Fjord  
**Størrelse:** 8,4 Ha  
**N-reduktion:** 0,75 ton N/år  
**Vandløb:** Skvatten  
**Alverter:** godkendelse og derpå anlæg



## Sværborg Mose

**Formål:** at forbedre tilstanden af Ane Fjord og småkølefløvsområdet Øerne del  
**Størrelse:** Forundersagt: 161 Ha  
**N-reduktion:** 17,54 ton N/år  
**Vandløb:** Øger og Sværborg-Svinninge vandløb  
**Forundersagt færdig:** maj 2019



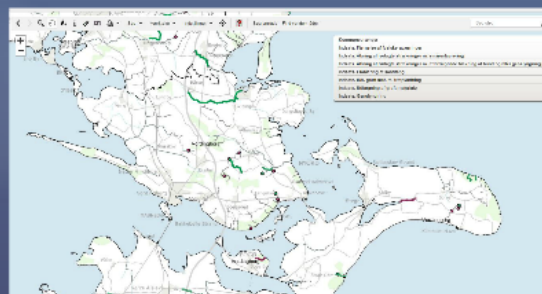
# 2

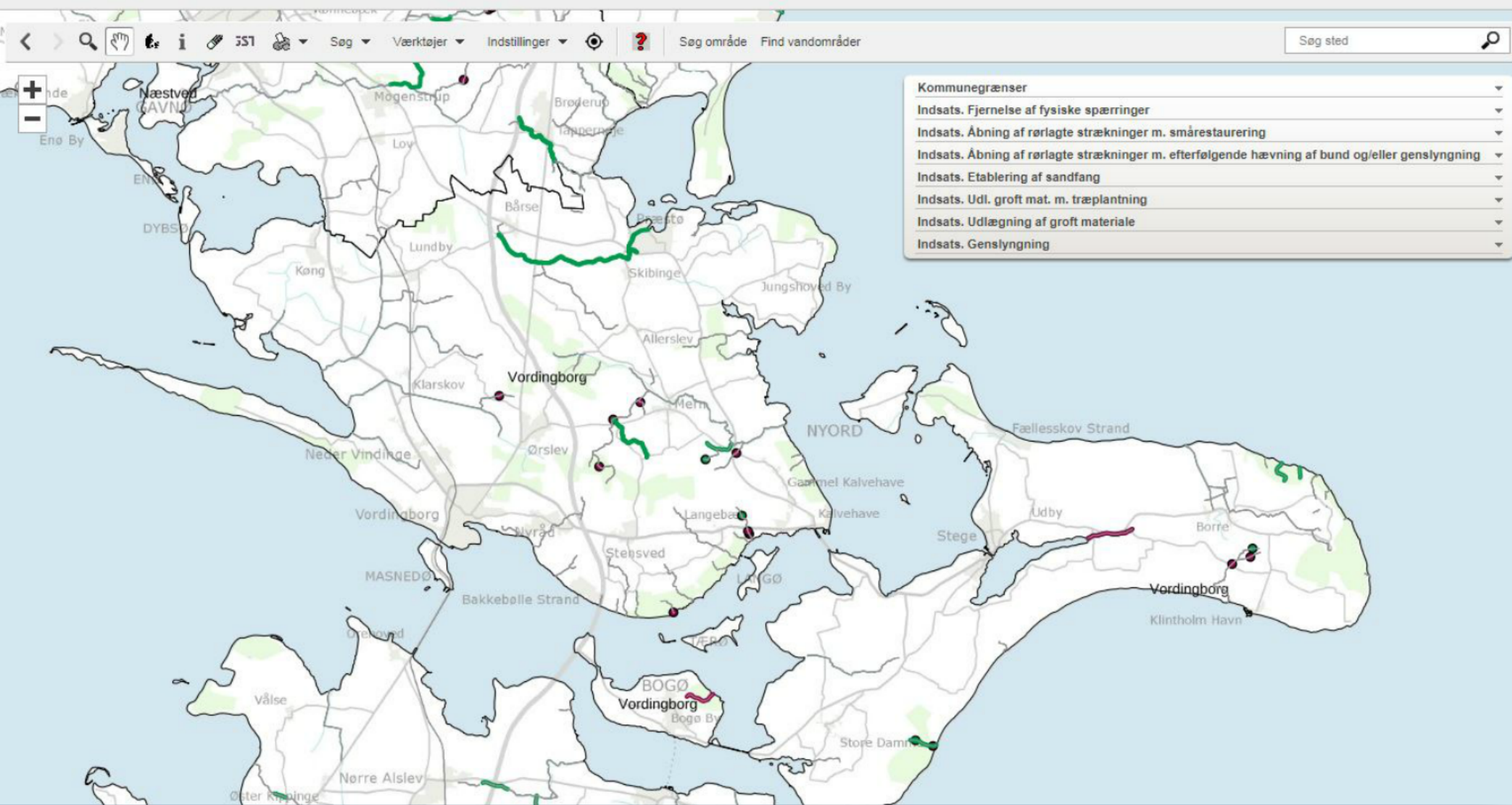
## Vandløbsprojekter

16 vandområder med 19 indsatser

Indsatstyper:

- Åbning af rørlagte strækninger
- Fjernelse af fysiske spærringer
- Udlægning af groft materiale
- Hævning af bund
- Genslyngning
- Restaurering
- Etablering af sandfang
- Plantning af træer















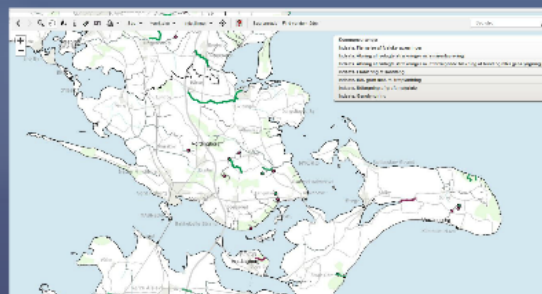
# 2

## Vandløbsprojekter

16 vandområder med 19 indsatser

Indsatstyper:

- Åbning af rørlagte strækninger
- Fjernelse af fysiske spærringer
- Udlægning af groft materiale
- Hævning af bund
- Genslyngning
- Restaurering
- Etablering af sandfang
- Plantning af træer





2.maj



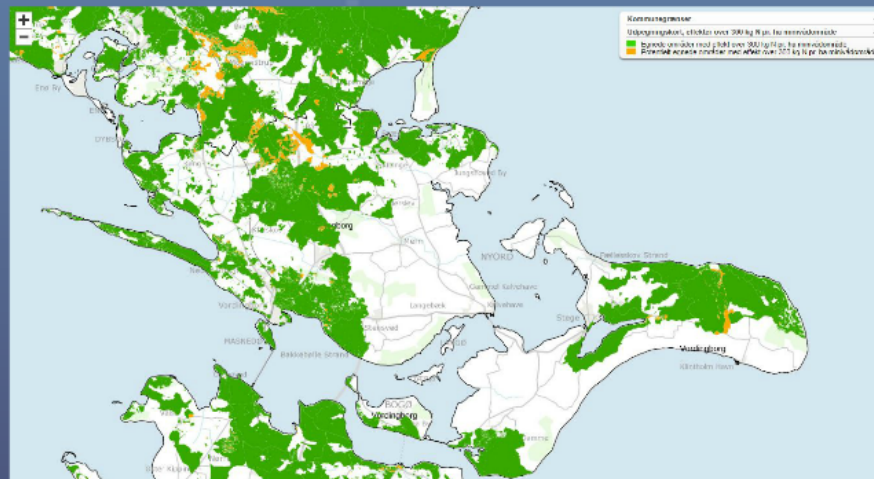


14. juni



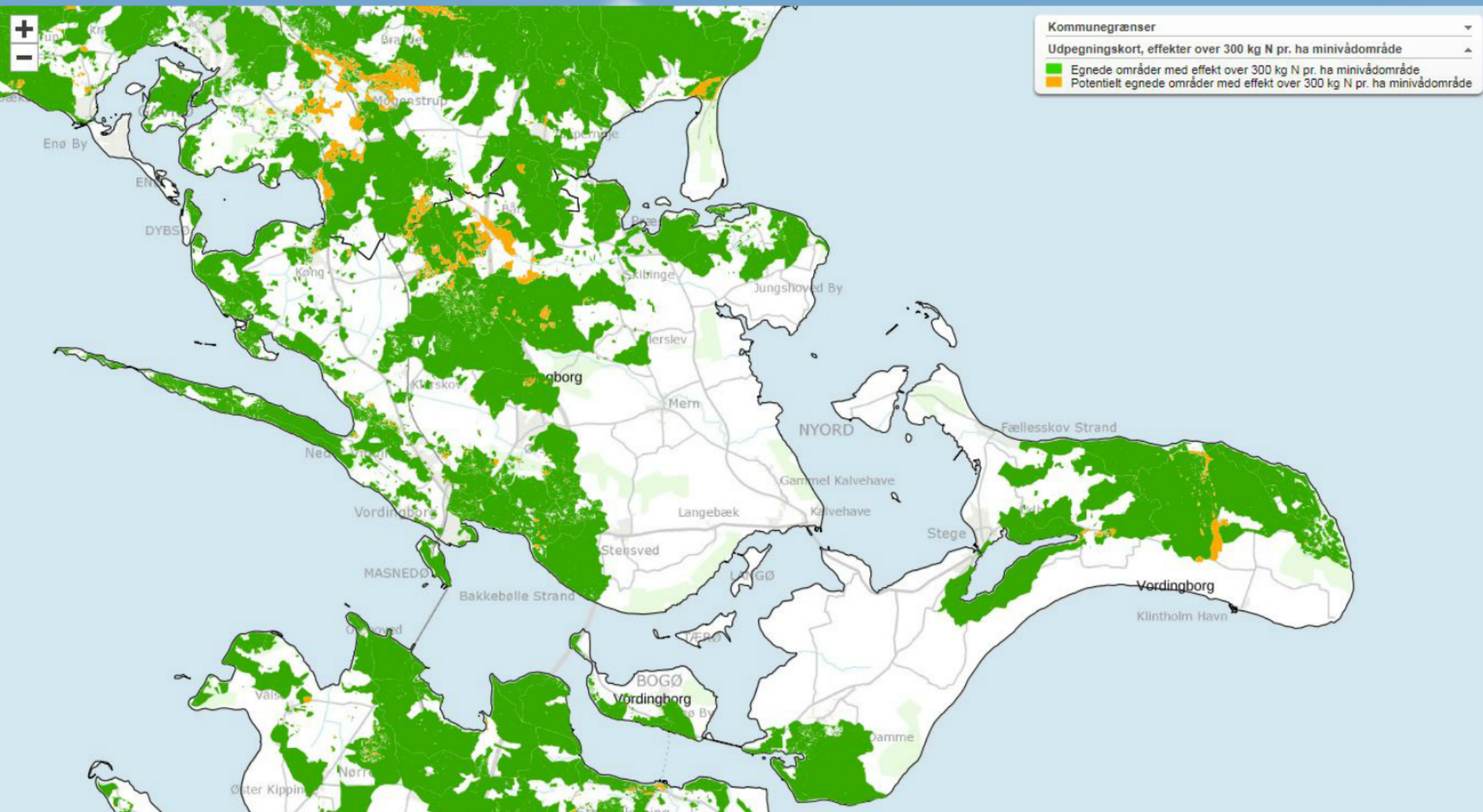
### 3 Minivådområder

- Et minivådområdes formål er at rense drænvand for kvælstof og fosfor.
- Minivådområdeordningen er en tilskudsordning til private lodsejere.
- Der er en række krav der skal overholdes før man kan søge om at lave et minivådområde.
- Kommunen er myndighed



<http://miljoegis.mim.dk/cbkort?profile=lbst>

# munen er myndighed



<http://miljoegis.mim.dk/cbkort?profile=lbst>



# Vandråd 2019

- Vandråd i forbindelse med forarbejdet til planperiode 3 (2021-2027)
- Forventet efterår 2019



# Status på VP projekter

